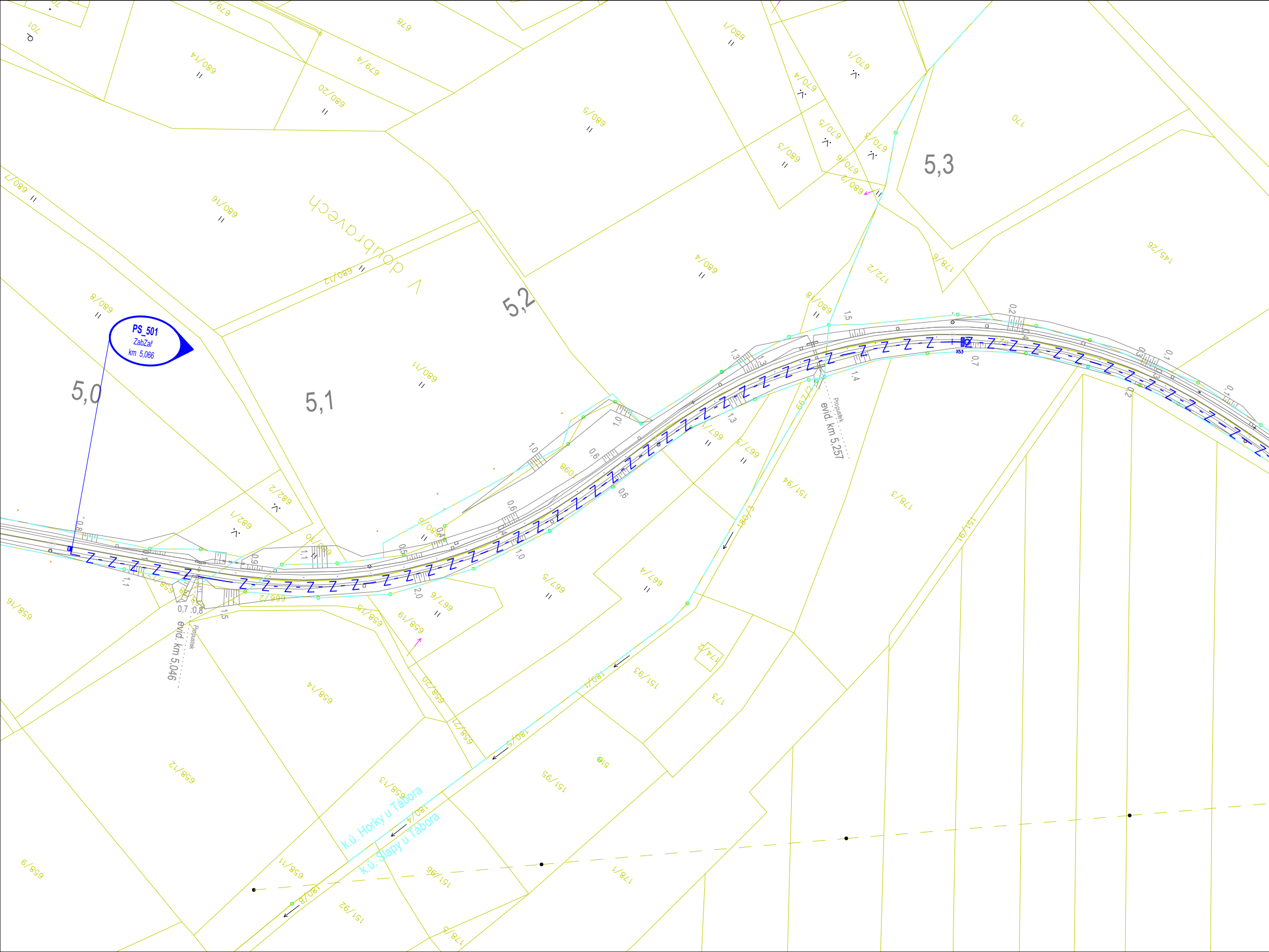
PS_501
ZabZař
km 5,066
5,0
5,1
5,2
5,3
v dubravech
evid. km 5,046
Propustek
evid. km 5,257
Propustek
k.ú. Horky u Tábora
k.ú. Slapy u Tábora
X53
680/14
680/20
679/4
678
680/5
680/1
670/1
670/4
670/5
670/6
680/3
680/2
170
680/7
680/16
680/12
680/4
172/2
178/9
145/26
680/8
680/11
680/3
682/2
682/1
680/6
667/2
667/1
667/3
151/94
178/3
151/91
667/5
667/4
667/6
666/2
658/16
658/5
658/19
658/14
658/20
658/21
174/2
151/93
173
180/3
180/4
180/5
180/1
180/8
658/12
658/13
151/95
516
658/9
658/11
151/96
178/1
151/92
178/5
701

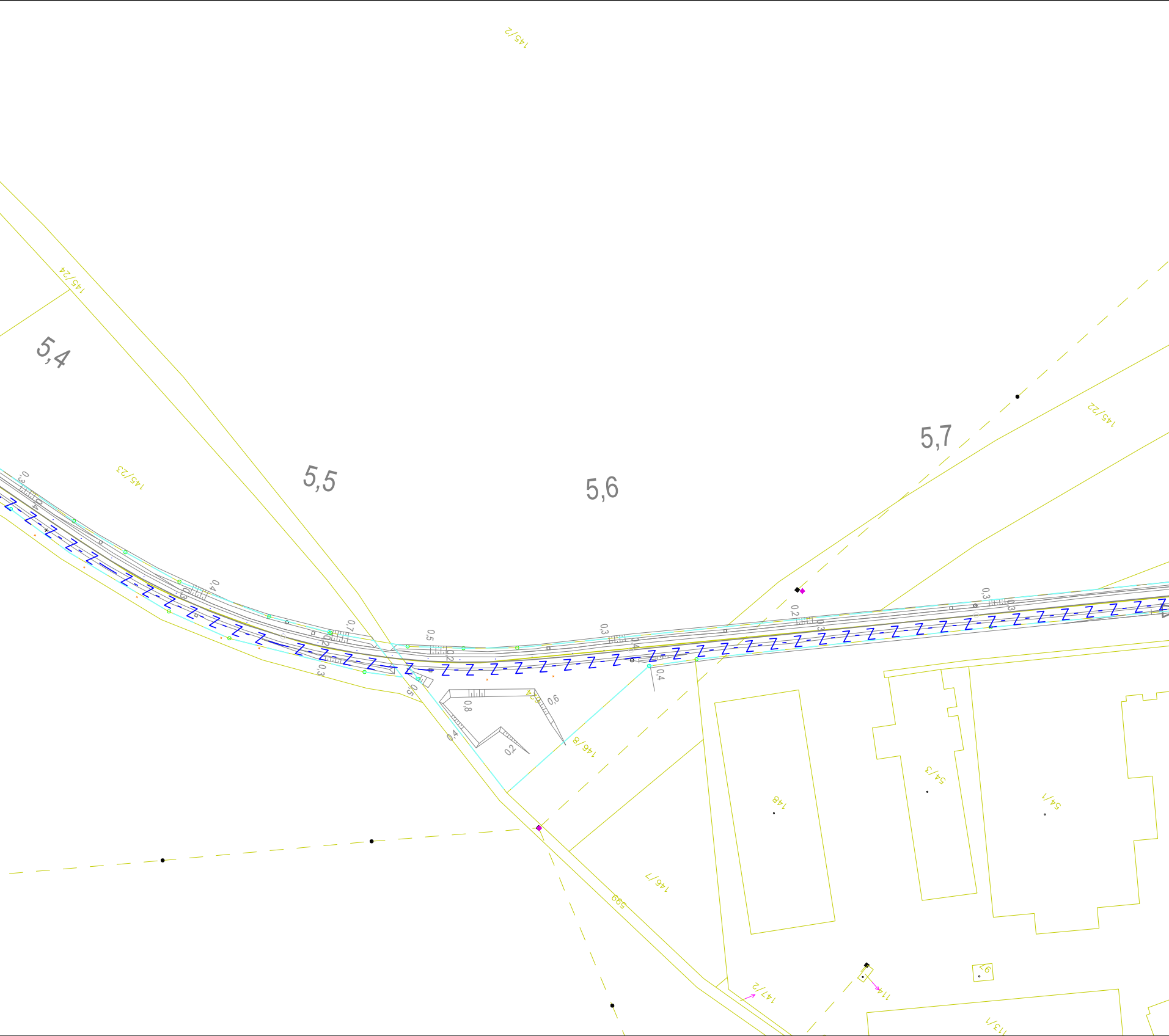
145/2
145/24
5,4
145/23
5,5
5,6
5,7
145/22
146/8
146/7
599
148
54/3
54/1
147/2
97
114
113/1
0,3
0,4
0,7
0,5
0,2
0,8
0,6
0,4

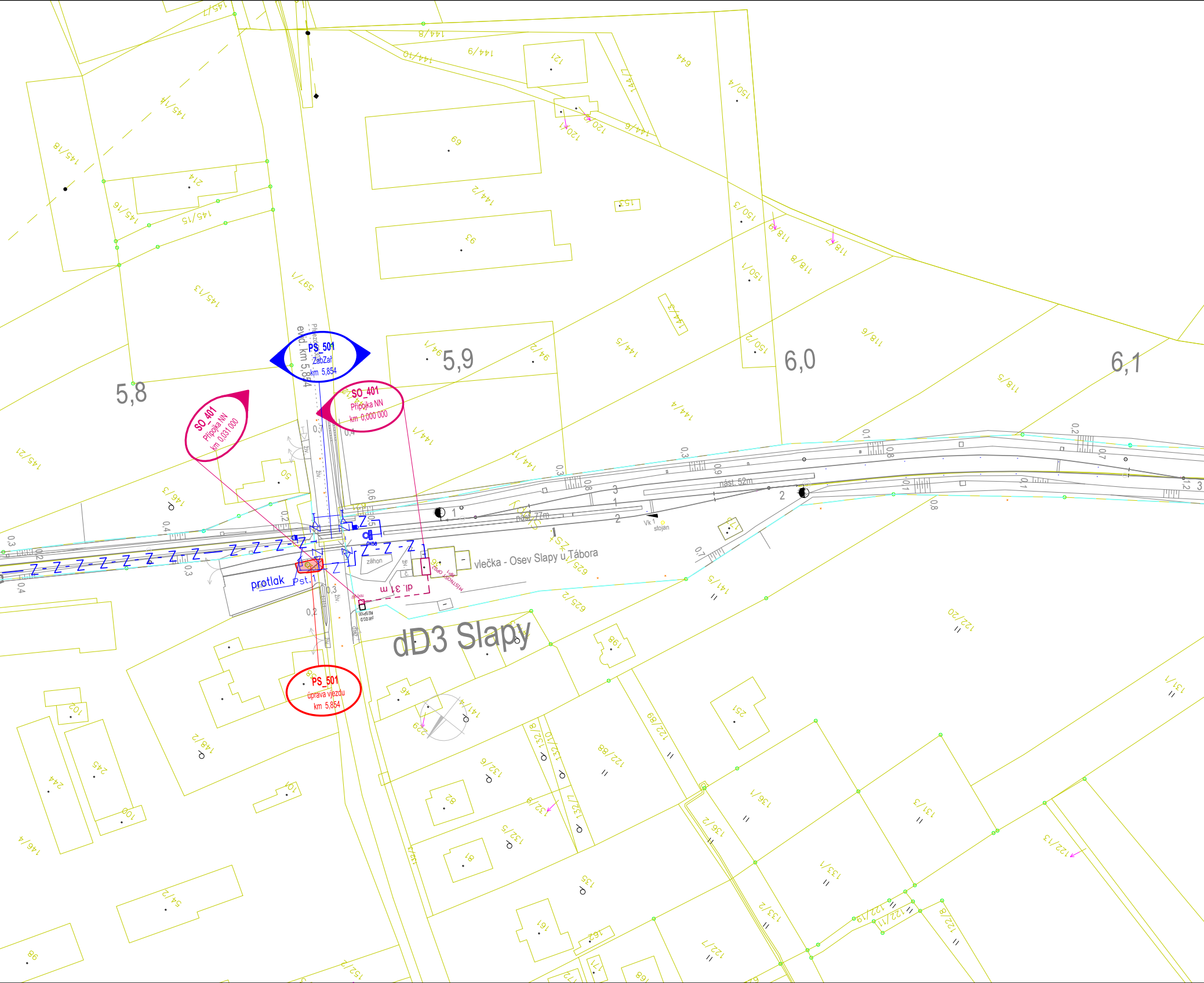
PS_501
ZabZař
km 5,854
SO_401
Přípojka NN
km 0,000 000
SO_401
Přípojka NN
km 0,031 000
PS_501
úprava vjezdu
km 5,854
evid. km 5,854
5,8
5,9
6,0
6,1
dD3 Slapy
vlečka - Osev Slapy u Tábora
protlak
Pst.1
záhon
dl. 31 m
MÍSTNOST OPO2
nást. 52m
nást. 77m
Vk 1
stojan
DX58
živ.
1
2
3
144/8
144/9
144/10
145/7
145/14
145/18
145/16
145/15
145/13
145/12
214
69
93
94/1
94/2
121
120/1
120/2
144/6
144/7
144/2
144/3
144/5
144/4
144/1
144/11
153
150/4
150/3
150/1
150/2
118/8
118/7
118/6
118/5
118/9
597/1
146/3
50
625/1
625/2
141/5
141/4
122/20
131/1
198
251
122/89
122/88
132/8
132/10
132/6
132/9
132/7
132/5
136/1
136/2
131/3
131/1
122/13
122/9
122/11
122/8
133/2
122/1
135
161
162
171
168
82
81
101
100
102
244
245
148/2
146/4
54/2
96
152/2
229
46
28

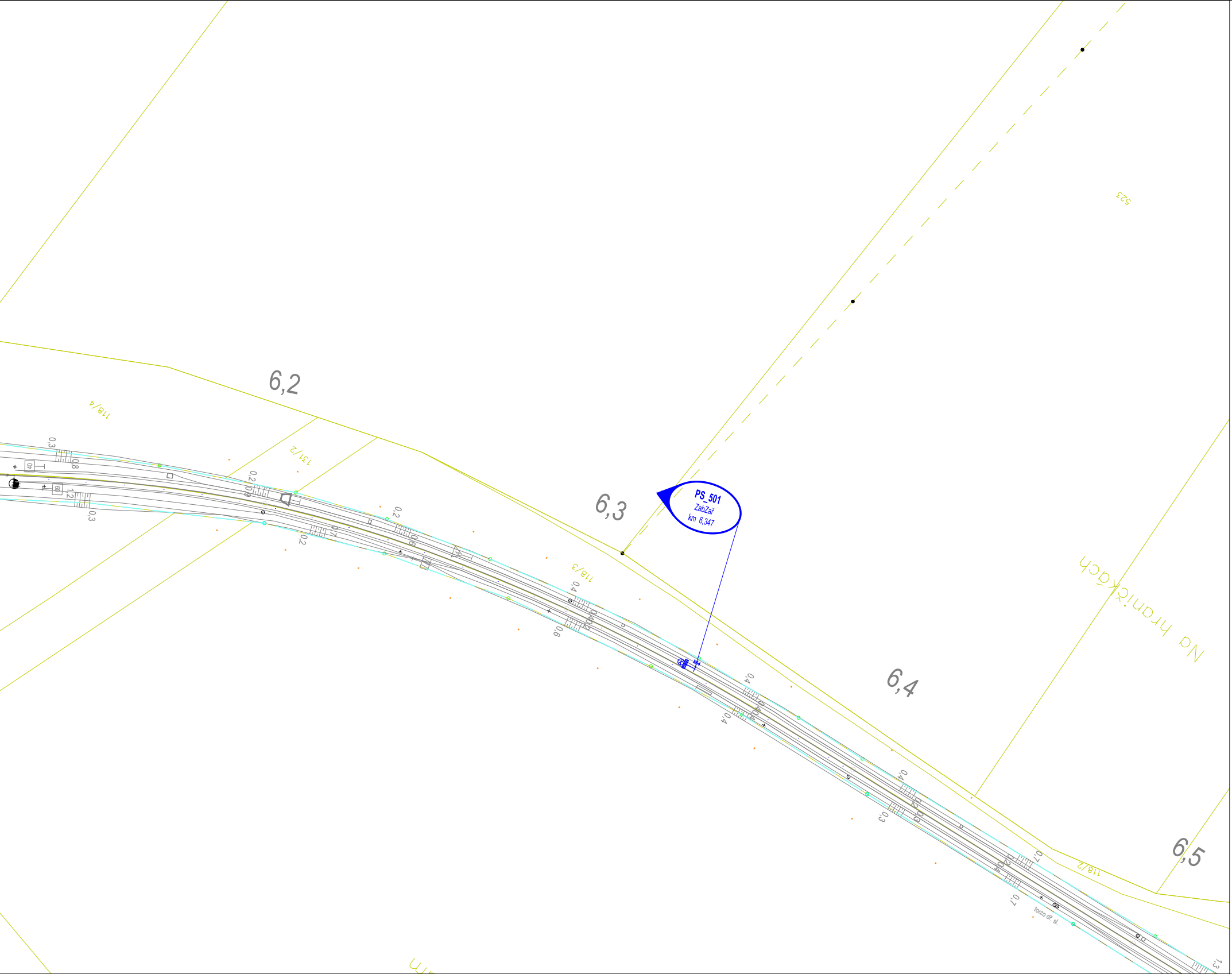
6,2
6,3
6,4
6,5
PS_501
ZabZař
km 6,347
118/4
131/2
118/3
118/2
523
Na hranickách
torzo dr. sl.
40
60

## LEGENDA ČAR A BAREV:

**katastr a zaměření:**

| | |
|---|---|
| 🟨 | **katastrální mapa** |
| — — — | **hranice drážního pozemku** |
| — | **stávající stav** |

**barvy čar:**

| | |
|---|---|
| 🟥 | **nový stav** |
| 🟦 | **ZabZař** |
| 🟪 | **přípojka NN** |



Orientační schéma:

Razítko oprávněné osoby:

Podpis: Datum:

| Revize: | Datum: | Popis: | Kontroloval: |
|---|---|---|---|
| | | | |
| | | | |
| | | | |
| | | | |

Stavebník/Investor: **Správa železnic, státní organizace**
Adresa: Dlážděná 1003/7, 110 00 Praha 1
Zástupce investora: Stavební správa západ
Adresa: Sokolovská 278/1955, 190 00 Praha 9

**SPRÁVA ŽELEZNIC**

Zhotovitel stavby: **SAGASTA s.r.o.**
Adresa: Novodvorská 1010/14, 142 00, Praha 4 - Lhotka
Kontakt: T: +420 261 344 100
E: info@sagasta.cz

Zhotovitel objektu: **SAGASTA s.r.o.**
Adresa: Novodvorská 1010/14, 142 00, Praha 4 - Lhotka
Kontakt: T: +420 261 344 100
E: info@sagasta.cz

| Hlavní projektant (HIP): | Specialista: | Odpovědný projektant: | Zpracovatel: |
|---|---|---|---|
| Ing. Emil Špaček | Ing. Ondřej Lemerman | Ing. Emil Špaček | Ing. Tomáš Burda |

Název stavby/akce: **Zvýšení bezpečnosti na přejezdu P6303 v km 5,854 na trati Tábor - Bechyně**
Označení (S-kód): -
Označení zhotovitele: 120 138
Název části: Situační výkresy
Označení části: C.3
Název objektu: **Úprava PZS přejezdu v km 5,584**
Označení objektu/komplexu:
Název přílohy: Koordinační situace
Název dílčí části přílohy:
Číslo přílohy: **1.1**
Paré:

| Kraj: | Katastrální území: | TUDU: |
|---|---|---|
| Jihočeský | Slapy u Tábora, Horky u Tábora [642096] | - |

| Stupeň dokumentace: | Datum zpracování: | Formáty: | Měřítko: |
|---|---|---|---|
| DUSP | 02/2021 | 9xA4 | 1:1000 |

| *S-kód:* | *Stupeň dokumentace:* | *Část:* | *Objekt:* | *Podobjekt:* | *Příloha:* | *Revize:* |
|---|---|---|---|---|---|---|
| | – | – | – | – | – – | – |

*[Prostor pro další informace]*